

4 марта, 2017

Специальный
выпуск

ШЕПЛОТ



ВСЁ В ТВОИХ РУКАХ!

Информационно-развлекательный бюллетень для учителей, родителей и учащихся

НЕВСКОМУ РАЙОНУ



ЧИТАЙТЕ,
СМОТРИТЕ:



Страницы 4-9

Как мы храним память о прошлом, о чём не стоит забывать, узнаете в рубрике «БЫЛОЕ И ДУМЫ».



Страницы 10-13

В нашей рубрике «ВОКРУГ СВЕТА» совершите путешествие по улице микрорайона Щемиловка.



Страницы 14-15

Каким мы хотим видеть Невский район в будущем, читайте в рубрике «НЕДЕТСКИЙ ВОПРОС».

7 ноября 1917 года залп крейсера «Аврора» провозгласил начало новой эпохи в жизни нашей страны. И вот, позади целое столетие—столетии перемен!

Этот выпуск мы решили посвятить нашему городу, вернее сказать, одному из его районов—Невскому, который в 2017 году встречает свой сотый день рождения. Где как не здесь, в бывшей рабочей окраине бывшей столицы Российской империи, перемены наиболее значимы и ощутимы.

Мы постараемся показать вам разные страницы биографии района: революционное прошлое, наследие эпохи индустриализации, военное прошлое, период послевоенного строительства, современное развитие. Но не стоит думать, что перед вами «хвалебная ода» юбиляру. Мы любим наш район, хотим здесь учиться, работать и жить, поэтому неравнодушны к проблемам, которых в его прошлом и настоящем достаточно.

«Настоящее, которое помнит прошлое, достойно будущего!», «Всё в твоих руках!»—под такими девизами мы хотим строить будущее нашей страны, нашего города, наших семей.

Роман Айсуваков

ГЛАВНАЯ ТЕМА



1917-2017:

ХРОНИКА СТОЛЕТИЯ

1917

100 лет назад, 17 марта был образован Невский район.

Типичный пейзаж Невского района в начале XX века: заводы, храмы и фабричные бараки.

1918

20 июня убит эсером революционер-большевик, комиссар по делам печати, пропаганды и агитации Петрограда В. Володарский.

**1922**

95 лет назад, 8 октября была введена в строй первая тепловая электростанция «Уткина заводь», построенная по плану ГОЭЛРО.

**1925**

21 июня открыт памятник В. Володарскому скульптора М.Г. Манизера и , архитектора В.А. Витмана

Облик рабочей окраины взялись изменить архитекторы Е.А. Левинсон и И.И. Фомин: строятся мосты, трамвайные пути, административные здания, дома культуры, школы и новые жилищные массивы.

1926

8 августа в сквере перед Невским заводом открыт первый в городе памятник В.И. Ленину по проекту скульптора М.Я. Харламова

**1927**

90 лет назад, в ноябре был открыт Дом культуры текстильщиков, ныне Дворец культуры носит имя Н.К. Крупской

**1932**

85 лет назад, был создан Ленинградский машиностроительный завод «Звезда» имени К. Е. Ворошилова

1932

85 лет назад, началась массовая стройка жилых массивов в Невском районе по проекту архитекторов Е.А. Левинсона и И.И. Фомина.

**1936**

6 ноября открыто движение по новому мосту имени Володарского, построенного по проекту инженера Г.П. Передерия.

**1945**

8 июля состоялась торжественная встреча воинов-победителей бывшего Ленинградского фронта, вошедших в город со стороны Володарского моста.

ГОД ЗА ГОДОМ



После войны началось блочное строительство, открылись новые кинотеатры, станции метро, объекты культуры и, конечно, мемориалы в память о защитниках и жителях блокадного Ленинграда.



Спустя сто лет район продолжает строиться. Вантовый мост через Неву и Ледовый дворец—его новые символы.



70 лет назад, молодёжью Невского района на пустыре у Финляндского моста был заложен «Сад имени 30-летия Октября».

60 лет назад, 22 июня был запущен завод железобетонных изделий № 5 имени 40-летия ВЛКСМ. Началось массовое жилищное строительство.

50 лет назад, 8 августа был открыт музей революционной истории Невской заставы.

50 лет назад, основан Российский колледж традиционной культуры, готовящий специалистов традиционных ремёсел.

21 декабря открылись первые две станции метро в Невском районе «Елизаровская» и «Ломоносовская».

45 лет назад, построен Дворец Культуры «Невский», по проекту архитекторов Е.А. Левинсона, Б.А. Григорьева, Ю.И. Земцова.

28 декабря была открыта станция метро «Рыбацкое»—конечная станция Невско-Василеостровской линии метрополитена.

30 лет назад, 1 октября была открыта станция метро «Улица Дыбенко»—конечная станция Правобережной линии.

В апреле был сыгран первый хоккейный матч на арене нового Ледового дворца спорта, рассчитанного на 12 300 мест.

15 декабря состоялось открытие движения по Большому Обуховскому мосту, одному из самых длинных в России.



ХРОНИКА СТОЛЕТИЯ



ИМЕНЕМ РЕВОЛЮЦИИ НАЗВАНЫ

Я ПОМНЮ, Я ГОРЖУСЬ!

В нашем городе много мест, которые по праву считаются тесно связанными с Великой Октябрьской социалистической революцией: Смольный институт, Финляндский вокзал, особняк Кшесинской, крейсер «Аврора». Революционная история Невского района не менее богата, об этом говорят названия улиц и проспектов. Мы хотим рассказать вам, когда и почему они получили свои имена.

Проспект Обуховской обороны. В 1901 году произошло кровавое столкновение рабочих казённого Обуховского завода с полицией и войсками. Поводом послужил протест рабочих, объявивших забастовку против увольнения с завода 26 участников маёвки. Правительство жестоко расправилось с участниками этого столкновения, вошедшего в историю под названием Обуховской обороны. В память об этом событии часть Шлиссельбургского тракта у Обуховского завода была названа в 1930-х годах проспектом Памяти Обуховской Обороны. В 1952 году проспекты Шлиссельбургский, Села Смоленского, Крупской, Володарского, Обуховской Обороны и Деревни Мурзинки были объединены под общим названием—проспект Обуховской Обороны. Сейчас это магистраль протянулась на 11 километров вдоль левого берега Невы.

Улица Братьев Грибакиных. Братья Грибакины участники революционного движения. Пётр Степанович (1877-1912), рабочий Александровского завода, член Петербургского «Союза борьбы за освобождение рабочего класса». В 1896 арестован, сослан в Тверь. Вёл революционную работу в различных городах, неоднократно подвергался арестам. Убит жандармами в петербургском Доме предварительного заключения. Василий Степанович (1885-1919), чертёжник на Семянниковском, затем Обуховском заводах, член Коммунистической партии, участник Февральской и Октябрьской революций. В 1918 инициатор создания и председатель сельскохозяйственной коммуны рабочих-обуховцев на Алтае, в посёлке Кондратьевский. В сентябре 1919 арестован и расстрелян колчаковцами в числе 28 коммунаров. Именем Грибакиных в 1967 названа улица (бывший Трамвайный переулок); в 1976 в её состав включена бывшая Варфоломеевская улица.

Улица Шелгунова. Василий Андреевич Шелгунов (1867—1939), один из старейших участников социал-демократического движения, член Коммунистической партии с 1898. С 1894 года работал и вёл революционную пропаганду на Обуховском заводе, на его квартире (Ново-Александровская улица, 23, ныне в здании Народный музей рево-



Здание бывшей Смоленской воскресной школы, где преподавала Н.К. Крупская.



Мемориальная доска, установленная на улице братьев Грибакиных.



Бюст В.А. Шелгунова установленная на улице на Ново-Александровской улице.



Так выглядел памятник Бабушкину в парке его имени ранее, таким он стал теперь.



Я ПОМНЮ, Я ГОРЖУСЬ



*Марк Тимофеевич
Елизаров*



*Михаил Степанович
Ольминский*

люционной истории Невской заставы) в рабочем кружке вёл занятия В.И. Ленин. В декабре 1905 арестован, заключён в «Кресты», где потерял зрение. В 1911 году официальный редактор большевистской газеты «Звезда», в 1912 участник создания и сотрудник газеты «Правда». С 1918 года работал в Москве. Именем Шелгунова в 1962 названа улица (бывшая Станционная и Мариупольская улицы за Невской заставой). В скульптурном мемориале первым марксистам Петербурга на Ново-Александровской можно увидеть его бюст работы скульптора Н.С. Кочукова.

Улица и парк Бабушкина. Иван Васильевич Бабушкин (1873-1906) в 10 лет попадает в Петербург «мальчиком» в мелочную лавку. В 14 лет он поступает учеником в торпедную мастерскую Кронштадтского порта, в 18 лет становится мастеровым и поступает слесарем на Невский механический завод (бывший Семяниковский). В 1895 году ведёт работу среди рабочих Семяниковского, Александровского, Стекланного заводов, организуя кружки, устраивая библиотеки, в самый разгар агитационной работы был арестован. Тринадцать с лишним месяцев просидел в одиночке Дома предварительного заключения, а затем был выслан на 3 года под гласный надзор полиции в Екатеринослав (Сибирь). В апреле 1900, когда жандармы произвели массовые аресты среди членов екатеринославской социал-демократической организации, ему удалось скрыться в Петербурге и перейти на нелегальное положение, где принял активное участие в организации газеты «Искра». В январе 1905 года был отправлен в Иркутск для организации революционной борьбы. В январе 1906 года он с пятью другими товарищами, которые в отдельном вагоне везли большой транспорт оружия для восставших, был настигнут карательной экспедицией генерала Меллера-Закомельского на станции Слюдянка Кругобайкальской

железной дороги. Все шестеро без суда были немедленно расстреляны.

Проспект Елизарова. Марк Тимофеевич Елизаров (1863-1919), активный участник русского революционного движения, член Коммунистической партии с 1893 года. Родился в крестьянской семье в Самарской губернии, в 1886 году окончил физико-математический факультет Петербургского университета. Был близок к Александру Ульянову и женат на Анне Ульяновой. Партийную работу вёл в Петербурге, Москве, Самаре. В августе 1901 года за участие в работе Московского социал-демократического комитета арестован и выслан в Сызрань, под псевдонимом «Скорпион» писал для рабочих газет «Сызрань» и «Сызранское утро». Принимал участие в работе большевистских организаций. После Октябрьской революции с 8(21) ноября 1917 нарком путей сообщений, с 23 марта 1918 главный комиссар по делам страхования, с 22 января 1919 член коллегии Наркомата торговли и промышленности. Умер от тифа в марте 1919 года.

Улица Ольминского. Михаил Степанович Ольминский (1863—1933), из дворян (настоящая фамилия Александров), участник Октябрьской революции в Москве, историк, публицист. Член Коммунистической партии с 1898 года. В 1883 году, будучи студентом юридического факультета Петербургского университета, примкнул к народо-вольцам, вёл пропаганду среди рабочих Петербурга. Неоднократно подвергался арестам, пять лет провёл в одиночной камере, сослан на поселение в Якутскую губернию. В 1904 году эмигрировал в Швейцарию, где работал под руководством В. И. Ленина в редакциях большевистских газет «Вперёд», «Пролетарий», «Новая жизнь», «Волна», «Казарма», «Звезда», «Просвещение». После победы Октябрьской революции—член коллегии Народного комиссариата финансов.

Улица Крупской. Переименование улицы Московкой в улицу Крупской состоялось в 1964 году, чтобы увековечить имя Надежды Константиновны Крупской (1869–1939), советского государственно-го и партийного деятеля, жены В.И. Ленина. Наименование её именем улицы за Невской заставой символично: именно здесь в середине 1890-х Крупская Н.К. учительствовала в Смоленской воскресной школе (проспект Обуховской Обороны, 107). Среди её учеников были рабочие Иван Бабушкин, братья Грибакины, Василий Шелгунов, именами которых также названы улицы в Невском районе.

*Над рубрикой работал
Анатолий Юриков*



ИСТОРИЯ В ГРАНИТЕ И БРОНЗЕ

Я ПОМНЮ, Я ГОРЖУСЬ!

Споры о необходимости такого количества памятников революции и революционерам, оставшихся после советского периода в жизни нашей страны, не утихают до сих пор. Многие убеждены, им уже не место в наше время, забывая о том, что результатами тех исторических изменений в общественном устройстве пользовались и их родные и близкие до 1991 года, и они сами после.

Невскому району, можно сказать, повезло. Утраты есть, но они не такие масштабные. Видимо сказывается «пролетарское» происхождение района. Здесь действует свыше 60 крупных промышленных предприятий, возраст многих из них превышает 100 лет. Музеи Императорского фарфорового, Пролетарского, Обуховского, Невского заводов давно перестали быть ведомственными и вошли в список городских культурных объектов. Большую работу в сохранении истории Невского района проводит музей «Невская застава», расположенный около станции метро «Пролетарская», недалеко от административного центра района.



Что мы уже потеряли



Парк имени Бабушкина

Памятник В.И. Ленину скульптора С.Д. Меркурова. Первоначально был установлен в 1930-е годы на территории научно-исследовательского психоневрологического института имени В.М. Бехтерева. В 1954 году перенесён на территорию сада имени И.В. Бабушкина. Демонтирован по ветхости в 1993 году. Сейчас на этом месте клумба и скамейки со знаками зодиака.

КЦ «Троицкий»

В 1956 году перед Дворцом культуры имени В.И. Ленина (ныне КЦ «Троицкий») был торжественно открыт памятник В.И. Ленину скульптора П.И. Бондаренко. Монумент был установлен на

высоком постаменте и представлял вождя во время произнесения речи. В 90-е годы памятник попросту исчез, в прессе не было ни слова о демонстрации или переносе скульптуры.

Проспект Обуховской обороны





Такие памятные знаки располагались вдоль всего проспекта Обуховской Обороны. Они наглядно рассказывали о революционной истории района. Ныне практически все утрачены, оставшиеся два у бывшего Семяниковского завода и около причалов старого речного порта в печальном состоянии.

Что удалось сохранить Сквер у «Невского завода»



Это первый памятник вождю мирового пролетариата в нашем городе, он был установлен 8 августа 1926 года у Невского машиностроительного завода. Именно на Невском заводе, Ленин, руководил нелегальным марксистским кружком, написал свою первую листовку посвящённую задержкам заработной платы, а его супруга, Н.К. Крупская работала преподавателем воскресной школы для рабочих предприятия.

Идея создания памятника, появилась у рабочих завода в конце 1925 года, они отдавали полпроцента от месячного заработка на его установку, за девять месяцев удалось собрать 7500 рублей золотом. Работа по созданию первого памятника вождю была поручена скульптору Матвею Харламову. Он дважды видел Ленина—на митинге в 1917 году, и на похоронах Елизарова в 1919 году. Так же Харламов побывал на похоронах Ильича и прямо у открытого гроба лепил ленинскую голову. Открытие памятника сначала планировали на очередную годовщину Октябрьской революции, но руководство завода решило не дожидаться праздника, и приурочило торжественное событие к окончанию ленинского изгнания в Разливе.

В 1990-х годах городские власти захотели убрать мозолящий глаза памятник, но за статую заступились рабочие, заявив, что если она создана на их деньги, то они и будут решать её судьбу. Первый памятник Ленину остался на своём законном месте, а в начале XXI века была обновлена мраморная доска «Любимому вождю и учителю рабочего класса».

Необходима помощь

Сквер у музея «Невская застава»

Каменные изваяния соратников Ленина и самого вождя попали в зону строительства многоэтажного дома. Петербургский музей «Невская застава» оказался в окружении новостроек. Деревянное двухэтажное здание, где проходили занятия марксистского кружка и расположена музейная экспозиция, обещали сохранить, а вот сквер рядом с ним почему-то попал в зону застройки.



Вот что поэтому поводу думает друг нашей школы **Александр Юрьевич Иванов, старший научный сотрудник историко-краеведческого музея «Невская застава», :**

«Это действительно очень хорошие художественные произведения. Горельеф Ленина вообще замечательное произведение скульптора Трояновского! Бюсты в искусствоведческом плане представляют большую ценность. Нельзя вырывать из нашей российской культуры прямо кусками с кровью память о прошлом. Пусть строят новые дома. Но вот этот участок надо оставить».



Ежегодно представители нашей школы принимают участие в конкурсе «Их именами не названы», который проводит музей «Невская застава». Из забвения возвращены десятки имён и событий, связанных с Невским районом. Неужели, угроза забвения нависла теперь над единственным государственным музеем!

*Над рубрикой работала
Анна Гурьева*



Я ПОМНЮ, Я ГОРЖУСЬ!



НЕВСКОМУ РАЙОНУ ТРЕБУЮТСЯ...

Я ПОМНЮ, Я ГОРЖУСЬ!

Если вы подумали, что речь пойдёт о рабочих местах, то ошибаетесь. В этом году Невскому району исполняется 100 лет. Конечно, к такой круглой дате юбиляру готовят подарки: обновляются фасады зданий, ремонтируются дороги, приводятся в порядок парки и скверы. Мы тоже хотим принять участие в подготовке празднования и у нас есть идея о том, что необходимо нашему району.

Невский район—это целый город в городе. Так чего же ему не хватает? Наш ответ—скульптур, мемориальных досок и памятных знаков. В январе наш город ежегодно отмечает дни прорыва и полного снятия фашистской блокады Ленинграда. Каждый настоящий петербуржец считает своим долгом почтить память защитников и жителей блокадного города. Только почему-то у жителей Невского района не так много мест, чтобы сделать это. А ведь они находятся рядом с нами, только мало уже кто об этом помнит. Вот почему 26 января 2017 года редакция газеты вместе с юными краеведами из команды «Седовичков» решили провести акцию «ПОМНИТЕ!» для жителей и гостей Невского района в микрорайонах, прилегающих к станции метро «Ломоносовская».

Подготовка к этой акции началась в январе 2015 году, тогда мы впервые опубликовали на страницах газеты фотодокументы времён Великой Отечественной войны, связанные с Щемиловкой, так назывался микрорайон, где расположена наша школа, ранее. Собрать данные о местах и событиях, изображённых на них нам помогали блокадники, сотрудники музея «Невская застава», юные краеведы школьного музея Арктики имени Г.Я. Седова, которые участвуют в городском проекте «Наследники-хранители-творцы». Мы разработали временные памятные знаки и маршрут экскурсии.

На этих рисунках проекты двух памятников для Невского района. Они посвящены блокадным детям.

В проекте Олеси изображён юннат, который готовит грядки для рассады. Мы считаем, что такой памятник обязательно должен появиться в парке Куракина дача. Там гуляют дети, и они будут знать и помнить о подвиге подростков Ленинграда. На моём рисунке выпускник блокадной школы. У него в руках аттестат, и коробочка с золотой медалью, он круглый отличник. К его рубашке приколоты медаль «За оборону Ленинграда», он не только хорошо учился, но и помогал защищать наш город. Представьте этот памятник весной, старшеклассники обязательно придут к нему, чтобы коснуться его медалей на удачу перед экзаменами. Этот памятник можно поставить в сквере перед Невским молодёжным центром.

Арина Куксо



Памятник выпускникам школ блокадного Ленинграда.

Проект Арины Куксо



Памятник юннатам блокадного Ленинграда.

Проект Олеси Куксо



ПОМНИТЕ О БЛОКАДЕ!



Ленинград 1939г.

ПОМНИТЕ!




**В здании школы 331
в годы блокады
действовал
военный госпиталь**

Наша первая остановка у 331-й (ранее 1-й) школы Невского (ранее Володарского) района, улица Бабушкина дом 65. На её ограде мы оставили вот такую памятную табличку.



Вторую памятную табличку мы оставили на Ивановской улице. Во время блокады дом 9 был разрушен прямым попаданием фугасной авиабомбы. Многие из прохожих не знали об этом.

Было бы замечательно, если все эти временные памятные таблички заменили на постоянные если уж не к 100-летию района, то к 75-й годовщине полного снятия фашистской блокады Ленинграда обязательно. Нам кажется, что мемориальные доски должны появиться на стенах школы 331 и дома 9 по Ивановской улице, скульптура, изображающая



Узнаёте это место? Да, это парк Куракина дача. Здесь весной 1942 года юннаты Дома пионеров Володарского района вырастили для огородов блокадного города свыше 30 тысяч кустов помидоров и почти миллион саженцев капусты и брюквы.



Закончился наш памятный маршрут на набережной Невы напротив входа в парк имени И.В. Бабушкина, где защищал наш район от налётов вражеской авиации эсминец «Свирепый».

жающая юннатов, сажающих рассаду, в парке Куракина дача, скульптура блокадного школьника у Невского молодёжного центра, памятный знак эсминцу «Свирепый» на набережной Невы. А вы как думаете?

*Над рубрикой работала
Елизавета Протасова*



Саму же 331-ю школу перевели вот в это здание. Сейчас в нём располагается Информационно-методический центр Невского района и Невский молодёжный центр, а в годы блокады в его подвалах шли уроки для мальчишек и девчонок.

Я ПОМНЮ, Я ГОРЖУСЬ!



МОЙ ГОРОД. МОЙ РАЙОН.

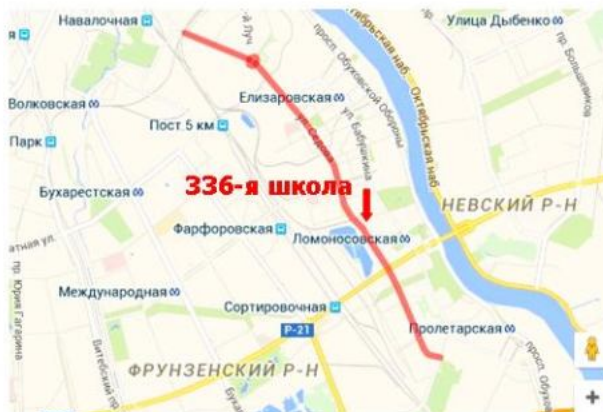
Улица Седова расположена в Невском районе Санкт-Петербурга. Она протянулась от Фаянсовой улицы до проспекта Александровской Фермы. Её длина превышает шесть с половиной километров. Это одна из самых длинных улиц нашего города.

3 августа 1940 года, согласно постановлению, улицей Седова должна была стать Большая Щемилровка (ныне Фарфоровская улица). Однако по непонятным причинам имя полярного исследователя Г. Я. Седова было присвоено безымянному проезду, который до этого носил условное название Второй Параллельной улицы. Он тянулся от Большой Щемилровки до Куракиной дороги между современными домами № 87 и 89 по улице Седова.

3 декабря 1956-го улица Седова значительно удлинилась. К ней присоединили Екатерининскую, Агафоновскую, Экипажную улицы и новую прорезку от Железнодорожной до Фарфоровской улицы. Екатерининская улица именовалась так с 1904 года по имени землевладелицы и проходила от Большого Смоленского проспекта до железнодорожной линии, то есть в сторону, противоположную нынешнему направлению улицы Седова. В начале 1950-х годов улицу продлили до улицы Бехтерева. Агафоновская улица известна с 1900 года. Её имя происходит от фамилии члена Фарфоровского попечительства пристава М. С. Агафнова. Первоначально улица шла от Палевского проспекта (ныне проспект Елизарова) до Московской улицы (ныне улица Крупской). В начале 50-х годов в её состав вошёл участок от Большого Смоленского проспекта. Экипажная улица чуть старше. Её название впервые появилось на карте Петербурга в 1896 году и происходило от Александровского завода, на котором производился ремонт экипажей, то есть лёгких рессорных колясок. Ныне здесь, в современном доме № 45 по улице Седова, находится Вагоноремонтный завод Октябрьской железной дороги.

В 1960-е годы к улице Седова присоединили 3-ю улицу. Это была одна из 14 номерных улиц Леснозаводской деревни. Она появилась в 1910-е годы и проходила от Южного шоссе до проспекта Александровской Фермы.

Наконец, 15 июня 1976 года в улицу Седова включили Новую дорогу, возникшую в 1930-е годы и протянувшуюся от Глухоозерского шоссе до улицы Бехтерева. Тогда-то улица Седова и приобрела современные границы, став одной из самых длинных улиц города. Ныне улица Седова проходит от пересечения Фаянсовой улицы и Глухоозерского шоссе до проспекта Александровской Фермы.



Современное расположение улицы Седова.



На карте 1947 года улица Седова расположена на месте современной Фарфоровской улицы.



В 1956 году улица Седова шла от Большой Щемилровской до Леснозаводской улицы. Теперь это часть улицы Бабушкина.

УЛИЦА-«ПУТЕШЕСТВЕННИЦА»



ЗАПИСКИ ПУТЕШЕСТВЕННИКА



Н.С. Хрущёв на открытии экспериментального квартала на улице Седова.

Есть ещё любопытный факт из истории улицы Седова. В 1956-1958 годах по проекту архитектора Е.А. Левинсона, который демонстрировался на Международной выставке в Брюсселе, а также стал лауреатом на конкурсе лучших строек РСФСР, был построен экспериментальный 122-й квартал, протянувшийся от 77 до 83 дома по улице Седова. Это был первый квартал крупноблочного строительства. В квартале напротив находится первый в СССР крупнопанельный дом той же серии 1-506а, на его открытие в Ленинград приехал Никита Сергеевич Хрущёв, который руководил в те годы нашей страной.

Такой «непоседливый» характер улица получила от человека, чьё имя носит и по сей день. Имя Георгия Яковлевича Седова (1877-1914) было выбрано среди многих российских полярных исследователей не случайно, ибо он, в отличие от подавляющего большинства, не отличался знатным происхождением, а в жизни своей добился всего собственными усилиями. Седов, сын азовского рыбака, в 1900 году приехал в Петербург и добился права сдать экзамен на полный курс Морского корпуса. В 1902 году он впервые попал в Арктику в составе гидрографической экспедиции Варнека, которая на пароходе «Пахтусов» исследовала юго-западную часть Карского моря и берега острова Вайгач. В этом же году бухта и островок в губе Дыровой на западе острова получили имя молодого исследователя Седова. Георгию Яковлевичу было тогда 25 лет.

Седов мечтал достичь Северного полюса и в 1912 году представил свой проект экспедиции на

Северный полюс начальнику Главного географического управления. Особой комиссии при морском министерстве не понравился маршрут, и Государственная Дума отказала в финансировании проекта. Но Седов был упрям и уже в середине сентября 1912 года экспедиция, организованная на частные пожертвования, вышла из Архангельска. Судно «Святой Фока» затёрло льдом у Новой Земли. Но на этой вынужденной зимовке было сделано много открытий: новые ледники, хребты, заливы, нанесены на карту Южные Крестовые острова. Северная оконечность Новой Земли приобрела на карте современный вид.

Почти через год Седов отправился к Земле Франца-Иосифа. 13 сентября 1913 года судно бросило якорь на юго-западной оконечности острова Нортбрук. К тому времени гибельность замысла стала очевидной. Судно остановилось во льдах в бухте Тихой на острове Гукера. Поняв, что эта зимовка будет последней, Седов не взял с собой Владимира Визе (ставшего впоследствии выдающимся советским учёным), чтобы сохранить научные наблюдения, собранные им. К полюсу с ним пошли два матроса—Линник и Пустошный. На трёх нартах с восемью собаками они отправились в последний поход. 5 марта 1914 года Седов скончался. Место его захоронения не найдено.

В 1938 году на мысе Аук сотрудники полярной станции острова Рудольфа обнаружили обломки лыж, ржавые консервные банки, куски материи, верёвки. И главное—нашли флашток, на котором была медная втулка с надписью латиницей: «Полярная экспедиция. Седов. 1914». Эти предметы ныне хранятся в Музее Арктики и Антарктики в Петербурге, а частица флаштока была подарена его сотрудниками нашему школьному музею.

*Над рубрикой работала
Акмарал Уланбек кызы*

Мемориальная доска Г.Я. Седову установлена на стене нашей школы.





ЧТО СКРЫВАЕТ СИНИЙ ЗАБОР?

Благодарная память—вот, что отличает человека от других представителей животного мира. А всегда ли мы обладаем ей? Каждый день, проходя по саду Ломоносова, что располагается у одноимённой станции метро, мы видим синий забор, который перегораживает привычные для жителей маршруты следования. Многие раздражённо ворчат: «Понаставили тут! Опять стройку затеяли. Мало церквей что ли?» Они забыли о том, что значит это место для нашего города, как предпочли не вспоминать об этом проектировщики и строители метрополитена.

Вслушайтесь в эти имена: А.И. Воронихин, художник Ф.И. Красовский, литератор И.И. Панаев, мать литератора М.Я. Панаева, артиллерийский генерал-майор Д.П. Резвой, генерал-майор Н.А. Саблуков, хирург В.В. Цимбалин, министр уделов, граф А.П. Гагарин, министр финансов, граф Д.А. Гурьев, представители древнего дворянского рода Татищевых, сенатор И.Ф. Апрельев, дипломат, сенатор, писатель, управляющий архивом МИД П.Г. Дивов, герой русско-турецкой войны 1828-1829 годов П.П. Дивов, камер-фрейлина, мемуаристка А.Г. Дивова, правовед, профессор Петербургского университета, декан юридического факультета В.А. Лебедев, министр юстиции, член Государственного совета Д.И. Лобанов-Ростовский, князь, Малороссийский генерал-губернатор, член Государственного совета Я.И. Лобанов-Ростовский, историк-археолог, статс-секретарь Николая I Н.Н. Муравьёв, протоиерей, законоучитель Александра II, востоковед и филолог, профессор Петербургской духовной академии Г.П. Павский, камергер Императорского двора, посланник при Тосканском дворе А.В. Сверчков, скульптор А.К. Шпис—и это далеко не полный список тех, кто нашёл упокоение на Преображенском кладбище.

Фарфоровское кладбище в восточном предместье Петербурга было одним из старейших в городе. С начала XVIII века на 11-й версте Шлиссельбургского тракта (ныне пр. Обуховской Обороны) лежала слобода, где жили рабочие казённых кирпичных заводов. Для них в 1710-х годах была построена деревянная Преображенская церковь, в 1731-1734 годах заменённая каменной. В царствование Елизаветы Петровны здания кирпичного



Старинная карта города XIX века. Стрелка указывает на Фарфоровское кладбище.

завода заняла Невская порцелиновая мануфактура—будущий Императорский фарфоровый завод.

Фарфоровское кладбище неоднократно расширялось. Ещё в XVII веке оно перешагнуло на другую сторону Шлиссельбургского тракта, затем—за улицу Большая Щемилровка. В 1902 году к кладбищу прирезали три десятины земли с целью построить там церковь «для заупокойных богослужений, дабы не стесняли богомольцев главного приходского храма».

Проект небольшого одноглавого храма в «русском стиле» безвозмездно выполнил архитектор А. Ф. Красовский. Для Александра Красовского, создателя множества дореволюционных домов в центре Петербурга, строительство этой церкви было делом глубоко личным. Его отец, Фёдор Кра-



Фото 1. Отец Иоанн Кронштадтский, освятивший храм Святого Духа. Фото 2. Боковой фасад церкви Сошествия Святого Духа. Рисунок архитектора А.Ф. Красовского, 1901 год. Фото 3. Уникальный иконостас из фарфора Свято-Духовской церкви. Фото из ЦГА КФД СПб, 1930-е годы. Фото 4. Вид церкви Святого Духа и кладбище. Фото из фондов ЦГА КФД СПб, 1940 год. Фото 5. Снос Свято-Духовской церкви, 1960-е годы.

совский, был крестьянином государственных имуществ и сыном крепостного мастера-живописца. Фёдор работал на Императорском фарфоровом заводе. В 1861 году Академией Художеств «Ф. И. Красовскому было присвоено звание Свободного художника живописи цветов и плодов (на фарфоре) за «Букет весенних цветов», писанный на полотне масляными красками». Отец архитектора был похоронен на Фарфоровском кладбище.

На Императорском фарфоровом заводе скульптор А. К. Тимус выполнил по рисунку зодчего уникальный иконостас из фарфора, от него осталась только архивная фотография, а царские ворота сделали из чеканной меди. 18 августа 1902 года епископ Ямбургский Сергей в сослужении отца Иоанна Кронштадтского освятил закладку церкви. Храм был готов к 1905 году, но его отделка продолжалась ещё семь лет, до 7 октября 1912 года.

Советская власть не жаловала православную церковь. В 1927 году по ходатайству Володарского райсовета кладбище было закрыто, началось его постепенное разорение. Летом 1932 года Преображенская церковь у Невы была снесена. Погибли находившиеся внутри храма захоронения. Два памятника с церковного погоста перенесли в Некрополь XVIII века в Александро-Невской лавре: надгробие Н.П. Казадаевой—чугунная сень на дорических колоннах, под которой помещён бюст, и чугунный памятник генералу Н.А. Саблукову. Не-

сколько уникальных надгробных фарфоровых табличек забрали в музей. Вот и всё, что сохранилось от старинного некрополя.

Духовская церковь была закрыта в январе 1939 году и приспособлена для хранения картофеля. Очевидцы рассказывали, что в блокаду на кладбище около неё было совершено ещё несколько погребений. Сама церковь использовалась в качестве места хранения тел умерших ленинградцев. После Великой Отечественной войны в стенах обезглавленной церкви был устроен литейный цех. Здание простояло до 1966 года и было взорвано при строительстве станции метро «Ломоносовская», но нет никаких сведений о том, что было проведено перезахоронение останков петербуржцев.

В ноябре 2013 года во время посадки деревьев в саду Ломоносова были обнаружены фрагменты фундамента старой церкви, и инициативная группа горожан стала бороться за её восстановление. Конечно, хорошо, что мы чтим память М.В. Ломоносова, но не следует забывать и о людях, чей вклад в историю нашего города может быть «не столь значителен». Пусть новый храм станет памятником тем, о ком забыли десятки лет тому назад в угоду веяниям времени.

*Над рубрикой работала
Варвара Ипполитова*



ГОРОД НАШЕГО БУДУЩЕГО...

РАЗМЫШЛЕНИЕ НА ТЕМУ

17 марта 2017 года—официальная дата дня рождения Невского района, в этот день в Санкт-Петербурге прозвучит торжественный выстрел из пушки с Нарышкина бастиона Петропавловской крепости. Для нашего района наступит новое столетие. Каким мы хотим видеть Невский район в будущем?

Невский район в цифрах:

К сотому году жизни Невский район превратился в гиганта, раскинувшегося на двух берегах Невы. Он третий по численности населения после Калининского и Приморского, здесь проживает свыше 503 тысяч человек, это чуть меньше чем население Хельсинки или Лиссабона, и третий по площади (62 квадратных километра) после Курортного и Приморского. Современные границы района установились в 1968 году: в 1918 году к нему присоединили село Михаила Архангела из Александровской волости, в 1930 году—деревню Мурзинка, в 1950 году в городскую черту вошёл посёлок Рыбацкое, в 1955-м—Весёлый Поселок и Сосновка, через пять лет—Русановка из Всеволожского района, а в 1963 году—посёлки Обухово и Усть-Славянка.


Добрую половину длины Невы в пределах города по обоим берегам, почти 16 километров, занимает Невский район. Три моста через Неву соединяют правый и левый берег: Большой Обуховский мост, Володарский мост, Финляндский железнодорожный мост. Перед Володарским мостом расположен Речной вокзал, речные ворота Санкт-Петербурга. В районе 121 улица, общая протяженность дорог составляет 168 километров. На территории района расположены 8 автомобильных мостов, 5 путепроводов, 7 станций метрополитена.

На заводах и фабриках Невской заставы были созданы первый русский паровоз, первая подводная лодка, первый трак-

тор, впервые в России стал производиться уникальный русский фарфор. На территории района сейчас работают 60 крупных промышленных предприятия и около 20 тысяч предприятий малого бизнеса.

Исторической же датой рождения района смело можно считать 1724 год, когда по приказу Петра к югу от Александро-Невского монастыря проложили почтовую дорогу, соединившую Петербург с Архангельском. Дорогу назвали Шлиссельбургским трактом. Вблизи лавры, где находился въезд в город, устроили сторожевую заставу, а чуть позже перенесли её к селу Смоленскому (где ныне находятся корпуса Невского завода). Заставу назвали Невской. По указу Петра Первого в район Шлиссельбургского тракта переселили смоленских ямщиков с семьями, рыбаков из Подмосквы и с Оки. По соседству с рыбаками и ямщиками начали строить себе жильё работные люди с кирпичных казённых, частных заводов и лесопилен.

В районе действуют около 50 медицинских и свыше 160 образовательных учреждений, 2 дворца спорта, 10 бассейнов, 3 спортивные школы, около 140 спортивных площадок и свыше 130 спортивных залов, 14 библиотек, 2 культурно-досуговых центра, 12 музеев, 30 молодежно-подростковых клубов, 5 театров, музыкальная школа, студия анимационного кино и множество объектов историко-культурного наследия. Но всего этого для полумиллиона жителей—**МАЛО!**





Строим много и быстро!



В битву за новые квадратные метры вступил даже символ революции крейсер «Аврора». Старый город сдаёт свои позиции. А как хотелось бы мирного сосуществования! Пал жертвой многоэтажек дом с мезонином на Ново-Александровской 10А, а мог бы ведь стать филиалом музея «Невская застава», которому явно тесно в домике Шелгунова.

Пойдём, погуляем!

Скоро лето, пора белых ночей—самый романтичный период в нашем городе. В это время года так приятно отдохнуть у водоёмов. Правда выбор у жителей Невского не так велик: мутная Оккервиль, разноцветная речка Мурзинка, Нева с её набережными и вечными автомобильными пробками, крохотные пруды парков имени И.В. Бабушкина и Куракина дача, где раздолье только уткам, необустроенный Ивановский карьер. А ведь ещё 50 лет назад здесь была организована пляжная зона, дети плескались в «лягушатнике», взрослые могли покататься на лодках. Наши старшеклассники вместе с учителем математики О.Д. Арестёнок каждые осень и весну выходят на уборку территории, прилегающей к Ивановскому карьеру, они участвовали в сборе подписей жителей за создание парка. В этом году к ним присоединятся дети начальной школы, которые подготовили к реализации проект озеленения «100 цветов к 100-летию Невского района!»



Больше культуры!



Простаивает без зрителей Дворец культуры «Невский», а когда-то он принимал в свои стенах рок-фестивали. Превращён в вещевую ярмарку кинотеатр «Спутник», хотя мог бы стать центром показа учебных фильмов для детей, ведь в шаговой доступности от него 4 школы. Великолепный театральный зал Дома культуры имени Н.К. Крупской отдан под книжную ярмарку. Книжки— это прекрасно, но зачем в театре! В районе не хватает выставочных площадей для художников, а историческое здание дачи Чернова кое-как используется Министерством связи. Неужели для современного оборудования так необходимы старые стены? Очень уж хочется культуры!

*Над рубрикой работала
Дари Цыренова*



К 100-ЛЕТИЮ НЕВСКОГО РАЙОНА

Здесь каждый уголок мне дорог:
Невы течение, изгиб мостов,
Раскидистых деревьев в парках полог
И кружево асфальтовых дорог.

Не нужен мне ни Невский, ни Исаакий,
Мне сердцу ближе сторона моя,
Кулич и Пасха и Чернова дача,
Стальные ванты нового моста.

Пристрельной башни яркое убранство,
Фигура Ленина у проходной,
Ледового дворца пространство
Грифоны, спящие над маленькой рекой.

Крик журавлей над обелиском,
Где вечным сном герои спят,
И «Мастерская» для артистов,
Домов Ивановской наряд.

Со звонницы Апостола Петра
Весь мой район как будто на ладони,
Не стало арок Володарского моста,
Но вырос новый город в чистом поле.

Я помню, как в тиши дворов,
Где в двухэтажных зданьях общежитья были,
Корзины собирали мы грибов,
Теперь на месте том бассейн открыли.

Хоть заводских гудков не слышно голосов,
Но меньше фабрик и заводов здесь не стало.
Стекольный и фарфоровый завод—
Они району нашему начало.

Не сто, а триста лет уже,
На двух берегах раскинулся мой Невский.
Хоть славен раньше был весёлым в кураже,
Характер у него, как прежде, дерзкий.

Ольга Борисовна Божедомова



РЕДАКЦИЯ:

ГЛАВНЫЙ РЕДАКТОР:

Роман Айсуваков

ОТВЕТСТВЕННЫЙ РЕДАКТОР:

Божедомова Ольга Борисовна

ТЕХНИЧЕСКИЙ РЕДАКТОР:

Роман Айсуваков

НАШИ КОРРЕСПОНДЕНТЫ:

*Роман Айсуваков
Анатолий Юриков*

Анна Гурьева

Акмарал Уланбек кызы

Варвара Ипполитова

Дари Цыренова

НАШИ ФОТОКОРРЕСПОНДЕНТЫ:

Роман Айсуваков

Анна Гурьева

Варвара Ипполитова

Елизавета Протасова

Акмарал Уланбек кызы

Дари Цыренова

Анатолий Юриков

ДИЗАЙН ОБЛОЖКИ:

Анна Гурьева

НАШ АДРЕС:

192177

Санкт-Петербург,
улица Седова, дом 66



НАШ ТЕЛЕФОН:

(812) 417-57-57

8(911) 739-74-97

НАШ E-MAIL:

shopotpart336@mail.ru

Отпечатано на оборудовании
336 школы